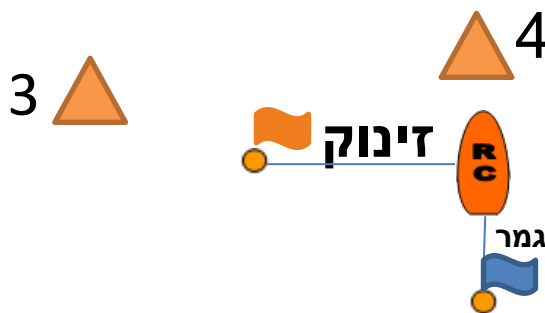


## שיוט אזורי שדות ים

שבת 27.5.2017

### נספח מסלול - צפוני

דגמים: לייזר סטנדרט, לייזר רדיאל, לייזר 4.7, 420, 470  
קברניט התחרות: טל ברמן



דגל D

יציאה לים מותרת רק לאחר הנפת דגל "D" בחוף

### סדר הקפת הסימונים

השרטוט סכמתי ואין להקיש ממנו על מרחקים וזוויות בין הסימונים  
סימוני המסלול – מצופים 1,2,3,4 יהיו מצופי פירמידה כתומים.  
קו הזינוק: בין מצוף דגל כתום לדגל כתום בסירת ועדת התחרות.  
קו הגמר: בין מצוף דגל כחול לדגל כחול בסירת ועדת התחרות.  
מסלול:

In 2 - זינוק-1-4-1-2-3-גמר	<u>INNER</u>
In 3 - זינוק-1-4-1-2-1-3-גמר	
In 4 - זינוק-1-4-1-4-1-2-3-גמר	
Out 2 - זינוק-1-2-3-2-3-גמר	<u>OUTER</u>
Out 3 - זינוק-1-2-3-2-3-2-3-גמר	
Out 4 - זינוק-1-2-3-2-3-2-3-2-3-גמר	

עם או לפני מתן אות ההתראה יונף דגל או יוצג סימן: INNER (In), או OUTER (Out) בליווי מספר לציון המסלול.

מסלול מקוצר "S": זינוק-1-2-3-גמר

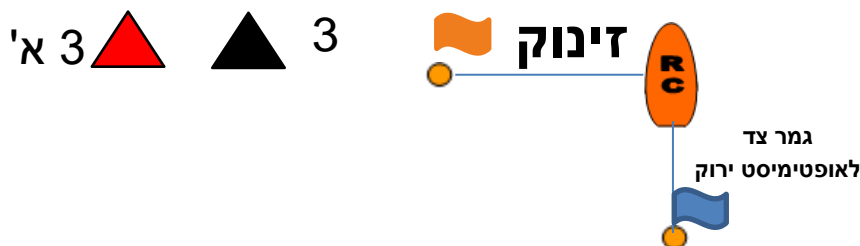
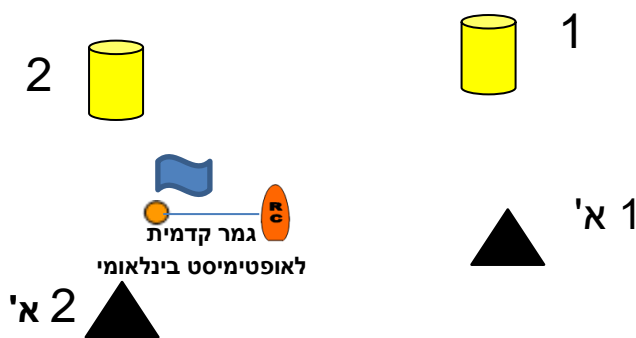
יש להשאיר את כל הסימונים על דופן שמאל.

## שיוט אזורי שדות ים

שבת 27.5.2017

### נספח מסלול - מרכזי

דגמים: אופטימיסט בינ"ל, אופטימיסטים ירוקים  
קברניט התחרות: רמי צדוק



דגל D

### יציאה לים מותרת רק לאחר הנפת דגל "D" בחוף

#### סדר הקפת הסימונים

השרטוט סכמתי ואין להקיש ממנו על מרחקים וזוויות בין הסימונים  
סימוני המסלול – מצופים 1 ו-2 יהיו מצופי צילינדר צהובים, מצופים 1א', 2א', ו-3 יהיו מצופי פירמידה שחורים, מצופ 3 א' יהיה מצופ פירמידה אדום.  
שער 3: הקו שנוצר בין מצופים 3 ו-3א'  
קו הזינוק: בין מצופ דגל אדום לדגל כתום בסירת ועדת התחרות.  
קו הגמר: בין מצופ דגל כחול לדגל כחול בסירת ועדת התחרות, יהיו שני קווי גמר.  
מסלול אופטימיסט בין לאומי בלבד: זינוק – 1 – 2 – שער 3 – גמר קדמית.  
בהפלגה ממצופ 2 לשער 3 אין לעבור בתוך קו "גמר קדמית" שבצלע זאת אשר מהווה מכשול.  
יש להשאיר את כל הסימונים על דופן שמאל למעט ב"שער" שם יש לחצות את קו השער מכיוון ההפלגה ולצאת מעבר לאחד ממצופי השער.  
מסלול אופטימיסטים ירוקים בלבד: זינוק – 1 א' – 2 א' – 3 – גמר צד

[קישור לחוקת דגם אופטימיסט ירוקים](#)

## שיוט אזורי שדות ים

שבת 27.5.2017

### נספח מסלול - דרומי

דגמים: BIC 6.8, BIC 7.8, RSX

קברניט התחרות: שחף אמיר



### דגל D

### יציאה לים מותרת רק לאחר הנפת דגל "D" בחוף

#### סדר הקפת הסימונים

השרטוט סכמתי ואין להקיש ממנו על מרחקים וזוויות בין הסימונים  
סימוני המסלול – מצופים 1,2,3,4 יהיו מצופי צילינדר כתומים.  
קו הזינוק: בין מצוף דגל כתום לדגל כתום בסירת ועדת התחרות.  
קו הגמר: יהיה בין מצוף דגל כחול לדגל כחול בסירת ועדת התחרות.  
מסלול לדגמי BIC 6.8, BIC 7.8, RSX בלבד:

2 In - זינוק-1-4-1-3-גמר	<u>INNER</u>
3 In - זינוק-1-4-1-4-1-3-גמר	
4 In - זינוק-1-4-1-4-1-4-1-3-גמר	
<hr/>	
2 Out - זינוק-1-2-3-3-גמר	<u>OUTER</u>
3 Out - זינוק-1-2-3-2-3-3-גמר	
4 Out - זינוק-1-2-3-2-3-2-3-3-גמר	

עם או לפני מתן אות ההתראה יונף דגל או יוצג סימן: INNER (In), או OUTER (Out) בליווי מספר לציון המסלול.

מסלול מקוצר "S": זינוק-1-3-גמר

יש להשאיר את כל הסימונים על דופן שמאל.

ISRAEL SAILING ASSOCIATION  
Shitrit St. 6 Tel Aviv  
mail: [isrsa@sailing.org.il](mailto:isrsa@sailing.org.il)  
פקס. 03-6482854



איגוד השייט בישראל  
רחוב שטרית 6 תל אביב 6948206  
<http://sailing.org.il>  
טל. 03-6482860

## **שיוט אזורי שדות ים**

שבת 27.5.2017

### **הודעה לגולשי Bic 6.8 ו- Bic 7.8**

#### **חובת סימון גלשנים**

חובה על הגולשים בגלשני Bic6.8 ו- Bic 7.8 , לסמן את מפרשיהם בכל שלבי התחרות בסרט צבעוני הקשור לשחיף העליון (שפה אחורית) כדלהלן:

גלשני Bic 6.8 – סרט בצבע ירוק

גלשני Bic 7.8 – סרט בצבע צהוב

הסרטים יסופקו לגולשים בעת הרישום לתחרות , במשרדי ועדת התחרות.

## שיוט אזורי שדות ים

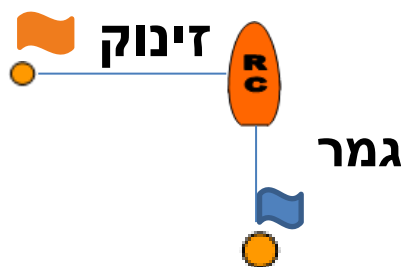
שבת 27.5.2017

## נספח מסלול תשתיות

דגמים: אופטימיסט משה"ח, Bic 5, Bic 4  
קברניט התחרות: דין ביקל

1 ●  
2 ●

3 ● 4 ●



דגל D

יציאה לים מותרת רק לאחר הנפת דגל "D" בחוף

סדר הקפת הסימונים

השרטוט סכמתי ואין להקיש ממנו על מרחקים וזוויות בין הסימונים  
סימוני המסלול – מצופי 1,2,3, ו-4 יהיו מצופי כדור כתומים.  
קו הזינוק: בין מצוף דגל כתום לדגל כתום בסירת ועדת התחרות.  
קו הגמר: יהיה בין מצוף דגל כחול לדגל כחול בסירה של ועדת התחרות.  
מסלול:

אופטימיסט משה"ח: זינוק 1 – 2 – 3 – גמר

גלשני Bic 5: זינוק – 1 – 2 – 3 – 2 – 3 – גמר

גלשני Bic 4: זינוק – 4 – 3 – גמר

מסלול מקוצר "S" עבור גלשני ביק 5 בלבד: זינוק-1-2-3-גמר

יש להשאיר את כל הסימונים על דופן שמאל.