

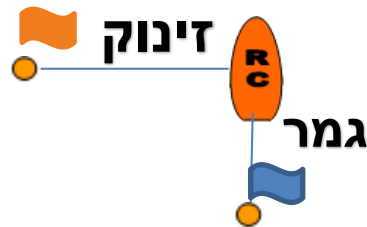



נספח מסלול לשיוט אזורי חדרה

יום שבת – 2.6.2018

מסלול דרומי

דגמים: גלשנים: ביק 5, ביק 6.8, ביק 7.8, RSX, לייזר, לייזר רדיאל, לייזר 4.7, טופז, טופר, אופטימיסטים:
בינ"ל, ירוקים, משרד החינוך

קברניט התחרות: יהודה דרי



דגל D

יציאה לים מותרת רק לאחר הנפת דגל "D" בחוף

סדר הקפת הסימונים

השרטוט סכמתי ואין להקיש ממנו על מרחקים וזוויות בין הסימונים

סימוני המסלול – מצופים 1,2,3 יהיו מצופי פירמידה אדומים.

קו הזינוק: בין מצוף דגל אדום לדגל כתום בסירת ועדת התחרות.

קו הגמר: בין מצוף דגל כחול לדגל כחול בסירת ועדת התחרות.

מסלול: למעט אופטימיסטים: משרד החינוך, ירוקים וגלשני Bic5

2 In - זינוק-1-4-1-3-גמר

INNER

3 In - זינוק-1-4-1-4-1-3-גמר

4 In - זינוק-1-4-1-4-1-4-1-3-גמר

2 Out - זינוק-1-2-3-2-3-גמר

OUTER

3 Out - זינוק-1-2-3-2-3-2-3-גמר

4 Out - זינוק-1-2-3-2-3-2-3-2-3-גמר

עם או לפני מתן אות ההתראה יונף דגל או יוצג סימן: INNER (In), או OUTER (Out) בליווי מספר לציון המסלול.

מסלול מקוצר "S": זינוק-1-2-3-גמר

מסלול גלשני Bic5 אופטימיסט משרד החינוך וירוקים: זינוק – 1 – 2 – 3 – גמר

דגלי דגמים: דגמי לייזר טופז וטופר יוזנקו בדגל "E"



דגל "E"

יש להשאיר את כל הסימונים על דופן שמאל.

מסלולי גלשנים ואופטימיסט דגם אחד – יפורסמו על ידי ועדת התחרות